

### 1 ЖЕЛЕЗНОДОРОЖНАЯ СТАНЦИЯ КЕМЕРИ

Первое здание станции построено в 1877 году с открытием железнодорожной линии Рига-Тукумс. Современная станция построена в 1922 году по проекту архитектора Артура Медлингера.



### 2 КЕМЕРСКАЯ ШКОЛА

Здание по проекту архитектора Эдуарда Вейса построено в 1934 году и является важным памятником архитектуры Юрмалы. Богатый объем аллегорических образов на фасаде школы и в интерьере является уникальным в Латвии. **Tukuma iela 10**



### 3 ПОГРАНИЧНЫЙ КАМЕНЬ

Находится на улице Робежу, название которой произошло от исторической границы Курляндского герцогства и Лифляндской губернии.



### 4 КЕМЕРСКАЯ ЕВАНГЕЛИЧЕСКО-ЛЮТЕРАНСКАЯ ЦЕРКОВЬ

Построена в архитектурных традициях историзма по проекту инженера Генриха Шеля, освящена в 1897 году; первое каменное здание на Кемерском курорте. Здание с органами и витражами является памятником архитектуры государственного значения. **A. Upiša iela 18**




### 5 КЕМЕРСКАЯ СВ. РИМСКО-КАТОЛИЧЕСКАЯ ЦЕРКОВЬ ИОАННА КРЕСТИТЕЛЯ

Построена в 1899 году в традиционном деревянном архитектурном стиле Юрмалы. **Sēravotu iela 10**

### 6 БЫВШАЯ КЕМЕРСКАЯ ВОДОЛЕЧЕБНИЦА

В начале 20 века по проекту архитектора Эрнеста Шталберга в стиле классицизма был построен комплекс грязелечения. В свое время это являлось лечебной базой всех курортных здравниц. В западной части здания расположен памятник выдающемуся русскому врачу физиологу Ивану Павлову. **E.Dārziņa iela 15**




### 7 КЕМЕРСКИЙ КУРОРТНЫЙ ПАРК

В 1838 году парк начал создавать главный садовник Риги – Карл Генрих Вагнер, и сейчас это памятник архитектуры государственного значения. Парк является самым древним и крупнейшим публичным садом в Латвии за пределами Риги.




### 8 КЕМЕРСКАЯ ПРАВОСЛАВНАЯ ЦЕРКОВЬ СЯГОГО ПЕТРА И ПАВЛА

Построена в 1893 году по проекту архитектора Владимира Лунского. Здание построено в стилистике историзма, в архитектурных формах деревянных церквей Северной России. Старейшая церковь Кемери, которая согласно легендам построена без железных гвоздей. **Katedrāles iela 1**



### 9 ОСТРОВК ЛЮБВИ С РОТОНДОЙ

Созданная в традициях классицизма каменная ротонда построена в 1928 году по проекту архитектора Фридриха Скуиньша на искусственно созданном островке.



### 10 ПАМЯТНИК ОСНОВАТЕЛЯМ И ДИРЕКТОРАМ КУОРТА КЕМЕРИ

Памятник построен в виде стилизованного ствола дерева, окруженного змеями и открыт в 1861 году.



### 11 ВОДОНАПОРНАЯ БАШНЯ

Строение высотой 42 метра создано в 1929 году по проекту архитектора Фридриха Скуиньша. Является памятником архитектуры государственного значения. Внутри отреставрированной водонапорной башни можно ознакомиться с исторической экспозицией и, поднявшись на смотровую площадку, насладиться ландшафтом Кемери.



### 12 ГОСТИНИЦА «КЕМЕРИ»

Построена в 1936 году по проекту архитектора Эйжена Лаубе. Здание, называемое «Белым кораблем», с его историческим интерьером и элементами отделки является памятником архитектуры государственного значения. У здания обустроен ландшафтный парковый партер. В настоящее время гостиница закрыта.



### 13 ПАВИЛЬОН И СЕРОВОДОРОДНЫЙ ИСТОЧНИК «ЯЩЕРИЦА»

Серный источник был открыт в 1889 году. До Первой мировой войны его украшала фигура «Мальчик на дельфине». Скульптура ящерицы была установлена в 1949 году



### 14 СКВЕР СО СКУЛЬПТУРОЙ «НАРОДНЫЙ ТАНЕЦ»

Скульптура установлена в 1950 году; в свое время в нем был также бювет минеральной воды натрия хлорида. Теперь здесь подается питьевая вода.




### 15 «ЛЕСНОЙ ДОМ»

Здание построено в 1933 году в стилистике национального романтизма по проекту архитектора Фридриха Скуиньша как ресторан «Веселый комар». Позже здесь установили детский санаторий. Сейчас здание с декоративной отделкой интерьера является памятником архитектуры; здесь находится администрация Национального парка Кемери и инфоцентр.




### 16 МОСТКИ ЧЕРЕЗ ТОПИ ЧЕРНОЙ ОЛЬХИ

Тропа из досок длиной в 600 м, пройдя по которой можно ознакомиться с пойменным лесом, который весной затопляет река Вершупите.



### 17 ПРИРОДНАЯ ТРОПА ОЗЕРА СЛОКАС

Тропа начинается у озера Слокас, где находится башня для наблюдения за птицами. Пройдя этот маршрут, можно осмотреть леса у озера Вершупите, сероводородный источник у озера Слокас, а также несколько болотных озер.




### 18 МАРШРУТ К СЕРОВОДОРОДНОМУ ИСТОЧНИКУ

К источнику с наивысшей концентрацией сероводорода в Кемери ведет 3-километровый маркированный маршрут, который можно начать от улиц **Tūristu iela** или **Sēravota iela**



### 19 ПЕШЕХОДНЫЙ И ВЕЛОМАРШРУТ «ЗЕЛЕНАЯ ДЮНА»

14-километровый круговой маршрут, ведущий по лесным дорожкам вдоль Зеленой дюны до сернистых прудов.



### 20 СЕРНИСТЫЕ ПРУДЫ

На тропе можно увидеть редкое явление – сероводородные пруды, образованные источниками. Весной из-за многочисленных микроорганизмов вода окрашивается в желтый цвет, а осенью тропы поражают красочной палитрой мхов и лишайников.

### 21 ТРОПА ПО КЕМЕРСКОМУ БОЛОТУ

Большое Кемерское болото – одно из крупнейших моховых болот на побережье Латвии; его площадь составляет 5000 га, возраст – около 8000 лет. Общая длина тропы составляет 3,4 км, построена смотровая башня.



После восстановления независимости Латвийской Республики, в начале 90-х, количество туристов стремительно сократилось, и в 1995 году Кемерский курорт закрыли. Сейчас район Кемерского курорта является памятником городского строительства государственного значения.

Во время Второй мировой войны курорт был закрыт, а гостиница Кемери и мировой войной была обречена на уничтожение. В 1971 году Кемери – единственная в Балтийских республиках Советского Союза – был присвоен статус курорта всесоюзного значения. Здесь работали несколько санаториев и курортных поликлиник с отделением иными сердечных и ревматических ванн.

1936 году, когда был построен курортный отель Кемери. Во время Первой мировой войны курорт был частично разрушен. Новый расцвет Кемери пережил в самом начале обывательской независимости страны и начался популяризация в 1936 году, когда был построен курортный отель Кемери.

находится в западной части Юрмалы между озерами и болотами, богатыми минеральными источниками и месторождениями лечебной грязи. Годом основания курорта считается 1838 год, когда в Кемери открыли первую здравницу и начался туристический курорт. До начала Первой мировой войны курорт Кемери принадлежал итишскому князю – князю и графине владелице, построена трамвайная линия, соединившая Кемери с пляжем Лункемери.

## КЕМЕРИ



## КЕМЕРИ ИСТОРИЧЕСКИЙ ЦЕНТР



Jurmala







RAGANU  
PURVS

SĻOKAS  
PURVS

- |   |   |
|---|---|
| 1 Железнодорожная станция Кемери                              | 12 Гостиница «Кемери»                           |
| 2 Кемерская школа   | 13 Павильон и сероводородный источник «Ящерица» |
| 3 Пограничный камень  | 14 Сквер со скульптурой «Народный танец»        |
| 4 Кемерская евангелическо-лютеранская церковь                 | 15 «Лесной дом»                                 |
| 5 Кемерская св. римско-католическая церковь Иоанна Крестителя | 16 Мостки через топи черной ольхи               |
| 6 Бывшая водолечебница  | 17 Природная тропа озера Слокас                 |
| 7 Кемерский курортный парк                                    | 18 Маршрут к сероводородному источнику          |
| 8 Кемерская православная церковь Святых Петра и Павла         | 19 Пешеходный и веломаршрут «Зеленая дюна»      |
| 9 Островок любви с ротондой                                   | 20 Сернистые пруды                              |
| 10 Памятник основателям и директорам курорта Кемери           | 21 Тропа по Кемерскому болоту                   |
| 11 Водонапорная башня   |   |



Питьевая вода



Автостоянка



Автостоянка для автобусов

ĶEMERĪ

Lūžņu grāvja sēravs

LŪŽŅU GRĀVIS